
















Planungsgrundlage	Datum	von
Bebauungsplan Vernehmurt mit Vermessung und Kataster	Okt. 2024	Römerhaus Bauträger GmbH
Lageplan Bauvorhaben	04.11.2024	Römerhaus Bauträger GmbH
Kanalzustand	Sept. 2021	Verbandsgemeindewerke Zweibrücken-Land AöR

- # Legende
- | | |
|---|---|
|  | Kataster |
|  | Grenze des räumlichen Geltungsbereich |
|  | Mulde/Mulde-Rigole mit Angaben zur Fläche und Volumen |
|  | Rigole, unterirdisch, überanbar |
|  | Mulde mit Nummerierung |
|  | Mulde-Rigole mit Nummerierung |
|  | unterirdische, überfahrbare Rigole mit Nummerierung |
|  | Geländegefälle für oberflächige Ableitung |
|  | Kasterninne |
|  | Einzugsgebiet Versickerungsanlage |
|  | Kanal |
|  | Mischwasserkanal |
|  | Schmutzwasser-Hausanschluss |

Projekt
Bebauungsplan "Seniorenresidenz Mühlstraße" in
der Ortsgemeinde Bechhofen

Auftraggeber
Römerhaus Bauträger GmbH,
Schifferstadt

Planverfasser der Objektplanung

 **OBERMEYER**
Infrastruktur

Brüsseler Str. 5
67657 Kaiserslautern
Tel.: +49 631 41552-000
Fax: +49 631 41552-001

Kaiserslautern, den
Ort, Datum
i.V. Dipl.-Ing. (FH) Christoph Jung

Planinhalt

Lageplan

Phase	Leistungsbereich	Massstab	Status
Entwässerungskonzept	Entwässerung	1:250	

Gez.: BEA	Bearb.: BEA	Gepr.: JG	Erst-Datum: 10.04.2025	Prüfdatum: 14.04.2025	Bl.Gr.: 0.58 m ²
-----------	-------------	-----------	------------------------	-----------------------	-----------------------------

Project-Nummer	Projektskizzen	L-Plan	Strich-Drehen	Part-Nummer	Index
M:\305\473-CAD\02\SEW\avouil\02-SEW-IP-001.dwg					02-SEW-IP-001